








**Legende**

-  FFH-Gebiet  
7517-341 - Horber Neckarhänge
-  Weitere FFH-Gebiete
-  Kreisgrenze
-  Gemeindegrenze
-  Ortslage (Basis-DLM)
-  Straßen- oder Fahrbahnachse (Basis-DLM)

**Maßstab 1 : 50.000**



Kartengrundlage:  
Amtliches Liegenschaftskatasterinformationssystem (ALKIS®) und  
Digitales Landschaftsmodell (ATKIS®-Basis-DLM)  
© Landesamt für Geoinformation und Landentwicklung Baden-Württemberg  
(www.lgl-bw.de) Az.: 2851.9-1/19, Stand: 01/2015

**Anlage 2**

zur Verordnung des  
Regierungspräsidiums Karlsruhe  
zur Festlegung der Gebiete von  
gemeinschaftlicher Bedeutung  
(FFH-Verordnung – FFH-VO)  
vom **12.10.2018**

**Übersichtskarte: 2.13**

Stand Karte: 14.09.2018

**Regierungspräsidium Karlsruhe**  
**Karlsruhe, den 12.10.2018**

gez.  
Nicolette Kressl  
Regierungspräsidentin



**Baden-Württemberg**

REGIERUNGSPRÄSIDIUM KARLSRUHE