










Legende

-  FFH-Gebiet
7515-341 - Oberes Wolfachtal
-  Gitter A0-Karten mit Detailkartennummern
-  Weitere FFH-Gebiete
-  Kreisgrenze
-  Gemeindegrenze
-  Ortslage (Basis-DLM)
-  Straßen- oder Fahrbahnachse (Basis-DLM)

Maßstab 1 : 50.000



0 500 1.000 1.500 2.000 2.500 m



N

Kartengrundlage:
Amtliches Liegenschaftskatasterinformationssystem (ALKIS®) und
Digitales Landschaftsmodell (ATKIS®-BasisDLM)
© Landesamt für Geoinformation und Landentwicklung Baden-Württemberg
(www.lgl-bw.de) Az.: 2851.9-1/19, Stand: 01/2015

Anlage 2

zur Verordnung des
Regierungspräsidiums Karlsruhe
zur Festlegung der Gebiete von
gemeinschaftlicher Bedeutung
(FFH-Verordnung – FFH-VO)
vom **12.10.2018**

Übersichtskarte: 2.23

Stand Karte: 14.09.2018

Regierungspräsidium Karlsruhe
Karlsruhe, den 12.10.2018

gez.
Nicolette Kressl
Regierungspräsidentin



Baden-Württemberg
REGIERUNGSPRÄSIDIUM KARLSRUHE