





**Legende**

 In dieser Karte dargestellte FFH-Gebiete, die Gegenstand der Verordnung sind:  
7218-341 - Calwer Heckengau  
7317-341 - Kleinenztal und Schwarzwaldrandplatten

 In dieser Karte dargestellte FFH-Gebiete, die nicht Gegenstand der Verordnung sind:  
<keine>

 ALKIS-Gebäude  
 ALKIS-Flurstück (mit Gewannname)  
 ALKIS-Gemeindengrenze

**Maßstab 1 : 5.000**

0 50 100 200 300 400 500 m

N

Kartengrundlage:  
Amtliches Liegenschaftskatasterinformationssystem (ALKIS®) und  
Digitales Landschaftsmodell (ATKIS®-Basis-DEM)  
© Landesamt für Geoinformation und Landentwicklung Baden-Württemberg (www.lg-bw.de)  
Az.: 2851.9-1/19, Stand: 01/2015

**Anlage 2**  
zur Verordnung des Regierungspräsidiums Karlsruhe  
zur Festlegung der Gebiete von gemeinschaftlicher Bedeutung  
(FFH-Verordnung – FFH-VO) vom **12.10.2018**

Stand Karte: 14.09.2018  
**Detaillkartennummer: 2.130-121**

**Regierungspräsidium Karlsruhe**  
**Karlsruhe, den 12.10.2018**

**gez.**  
**Nicolette Kressl**  
**Regierungspräsidentin**

