








Legende

-  FFH-Gebiet
7315-311 - Talschwarzwald zwischen
Bühlertal und Forbach
-  Weitere FFH-Gebiete
-  Kreisgrenze
-  Gemeindegrenze mit Gemeindenamen
-  Ortslage (Basis-DLM)
-  Straßen- oder Fahrbahnachse (Basis-DLM)

Maßstab 1 : 100.000



Kartengrundlage:
Amtliches Liegenschaftskatasterinformationssystem (ALKIS®) und
Digitales Landschaftsmodell (ATKIS®-Basis-DLM)
© Landesamt für Geoinformation und Landentwicklung Baden-Württemberg
(www.lgl-bw.de) Az.: 2851.9-1/19, Stand: 01/2015

Anlage 2

zur Verordnung des
Regierungspräsidiums Karlsruhe
zur Festlegung der Gebiete von
gemeinschaftlicher Bedeutung
(FFH-Verordnung – FFH-VO)
vom 12.10.2018

Übersichtskarte: 2.40

Stand Karte: 14.09.2018

Regierungspräsidium Karlsruhe
Karlsruhe, den 12.10.2018

gez.
Nicolette Kressl
Regierungspräsidentin



Baden-Württemberg

REGIERUNGSPRÄSIDIUM KARLSRUHE