





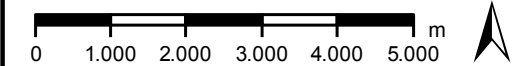


### Legende

- FFH-Gebiet  
7118-341 - Würm-Nagold-Pforte

-  Gitter A0-Karten mit Detailkartennummern
-  Weitere FFH-Gebiete
-  Kreisgrenze
-  Gemeindegrenze mit Gemeindenamen
-  Ortslage (Basis-DLM)
-  Straßen- oder Fahrbahnachse (Basis-DLM)

**Maßstab 1 : 100.000**



Kartengrundlage:  
Amtliches Liegenschaftskatasterinformationssystem (ALKIS®) und  
Digitales Landschaftsmodell (ATKIS®-BasisDLM)  
© Landesamt für Geoinformation und Landentwicklung Baden-Württemberg  
(www.lgl-bw.de) Az.: 2851.9-1/19, Stand: 01/2015

## Anlage 2

zur Verordnung des  
Regierungspräsidiums Karlsruhe  
zur Festlegung der Gebiete von  
gemeinschaftlicher Bedeutung  
(FFH-Verordnung – FFH-VO)  
vom **12.10.2018**

Übersichtskarte: 2.48

Stand Karte: 14.09.2018

Regierungspräsidium Karlsruhe  
Karlsruhe, den **12.10.2018**

**gez.**  
**Nicolette Kressl**  
**Regierungspräsidentin**



Baden-Württemberg  
REGIERUNGSPRÄSIDIUM KARLSRUHE