







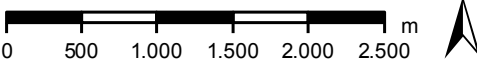


### Legende

-  FFH-Gebiet
-  7016-343 - Oberwald und Alb in Karlsruhe
-  Gitter A0-Karten mit Detailkartennummern
-  Weitere FFH-Gebiete
-  Kreisgrenze
-  Gemeindegrenze
-  Ortslage (Basis-DLM)
-  Straßen- oder Fahrbahnachse (Basis-DLM)

Maßstab 1 : 50.000



Kartengrundlage:  
Amtliches Liegenschaftskatasterinformationssystem (ALKIS®) und  
Digitales Landschaftsmodell (ATKIS®-Basis-DLM)  
© Landesamt für Geoinformation und Landentwicklung Baden-Württemberg  
(www.lgl-bw.de) Az.: 2851.9-1/19, Stand: 01/2015

### Anlage 2

zur Verordnung des  
Regierungspräsidiums Karlsruhe  
zur Festlegung der Gebiete von  
gemeinschaftlicher Bedeutung  
(FFH-Verordnung – FFH-VO)  
vom 12.10.2018

Übersichtskarte: 2.24

Stand Karte: 14.09.2018

Regierungspräsidium Karlsruhe  
Karlsruhe, den 12.10.2018

gez.  
Nicolette Kressl  
Regierungspräsidentin



Baden-Württemberg  
REGIERUNGSPRÄSIDIUM KARLSRUHE