







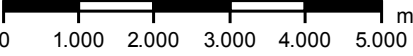



**Legende**

-  FFH-Gebiet
-  6918-311 - Mittlerer Kraichgau
-  Gitter A0-Karten mit Detailkartennummern
-  Weitere FFH-Gebiete
-  Kreisgrenze
-  Gemeindegrenze mit Gemeindenamen
-  Ortslage (Basis-DLM)
-  Straßen- oder Fahrbahnachse (Basis-DLM)

**Maßstab 1 : 100.000**



0 1.000 2.000 3.000 4.000 5.000 m



Kartengrundlage:  
Amtliches Liegenschaftskatasterinformationssystem (ALKIS®) und  
Digitales Landschaftsmodell (ATKIS®-Basis-DLM)  
© Landesamt für Geoinformation und Landentwicklung Baden-Württemberg  
(www.lgl-bw.de) Az.: 2851.9-1/19, Stand: 01/2015

**Anlage 2**

zur Verordnung des  
Regierungspräsidiums Karlsruhe  
zur Festlegung der Gebiete von  
gemeinschaftlicher Bedeutung  
(FFH-Verordnung – FFH-VO)  
vom 12.10.2018

**Übersichtskarte: 2.19**

Stand Karte: 14.09.2018

**Regierungspräsidium Karlsruhe**  
Karlsruhe, den 12.10.2018