





Legende

 In dieser Karte dargestellte FFH-Gebiete, die Gegenstand der Verordnung sind:
7016-343 - Oberwald und Alb in Karlsruhe
7016-341 - Hardtwald zwischen Karlsruhe und Muggensturm
6916-341 - Alter Flugplatz Karlsruhe
6916-342 - Hardtwald zwischen Graben und Karlsruhe

 In dieser Karte dargestellte FFH-Gebiete, die nicht Gegenstand der Verordnung sind:
<keine>

 ALKIS-Gebäude
 ALKIS-Flurstück (mit Gewinnname)
 ALKIS-Gemeindegrenze

Maßstab 1 : 5.000

0 50 100 200 300 400 500 m

N

Kartengrundlage:
Amtliches Liegenschaftskatastersystem (ALKIS®) und
Digitales Landschaftsmodell (ATKIS®-Beis-DEM)
© Landesamt für Geoinformation und Landentwicklung Baden-Württemberg (www.lg-bw.de)
Az.: 2851.9-1/19, Stand: 01/2015

Anlage 2
zur Verordnung des Regierungspräsidiums Karlsruhe
zur Festlegung der Gebiete von gemeinschaftlicher Bedeutung
(FFH-Verordnung – FFH-VO) vom **12.10.2018**

Stand Karte: 14.09.2018
Detailkartennummer: 2.122-115

Regierungspräsidium Karlsruhe
Karlsruhe, den 12.10.2018

gez.
Nicolette Kressl
Regierungspräsidentin



Baden-Württemberg
REGIERUNGSPRÄSIDIUM KARLSRUHE