






**Legende**

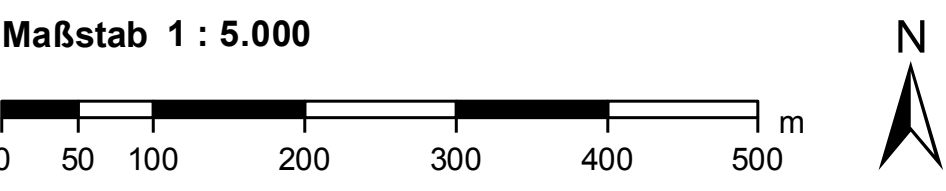
 In dieser Karte dargestellte FFH-Gebiete, die Gegenstand der Verordnung sind:  
6718-311 - Nördlicher Kraichgau  
6918-311 - Mittlerer Kraichgau

 In dieser Karte dargestellte FFH-Gebiete, die nicht Gegenstand der Verordnung sind:  
<keine>

 ALKIS-Gebäude

 ALKIS-Flurstück (mit Gewannname)

 ALKIS-Gemeindegrenze



Kartengrundlage:  
Amtliches Liegenschaftskatasterinformationssystem (ALKIS®) und  
Digitales Landschaftsmodell (ATKIS®-Basis-DEM)  
© Landesamt für Geoinformation und Landentwicklung Baden-Württemberg (www.lg-bw.de)  
Az.: 2851.9-1/19, Stand: 01/2015

**Anlage 2**  
zur Verordnung des Regierungspräsidiums Karlsruhe  
zur Festlegung der Gebiete von gemeinschaftlicher Bedeutung  
(FFH-Verordnung – FFH-VO) vom **12.10.2018**

Stand Karte: 14.09.2018  
**Detailkartennummer: 2.118-121**

**Regierungspräsidium Karlsruhe**  
Karlsruhe, den **12.10.2018**

**gez.**  
**Nicolette Kressl**  
Regierungspräsidentin