






Legende


 FFH-Gebiet
6620-342 - Neckartal und Wald Obrigheim


 Gitter A0-Karten mit Detailkartennummern

 Weitere FFH-Gebiete


 Kreisgrenze


 Gemeindegrenze

 Ortslage (Basis-DLM)

 Straßen- oder Fahrbahnachse (Basis-DLM)

Maßstab 1 : 50.000

 m

 N

Kartengrundlage:
Amtliches Liegenschaftskatasterinformationssystem (ALKIS®) und
Digitales Landschaftsmodell (ATKIS®-Basis-DLM)
© Landesamt für Geoinformation und Landentwicklung Baden-Württemberg
(www.lgl-bw.de) Az.: 2851.9-1/19, Stand: 01/2015

Anlage 2

zur Verordnung des
Regierungspräsidiums Karlsruhe
zur Festlegung der Gebiete von
gemeinschaftlicher Bedeutung
(FFH-Verordnung – FFH-VO)
vom **12.10.2018**

Übersichtskarte: 2.21

Stand Karte: 14.09.2018

Regierungspräsidium Karlsruhe
Karlsruhe, den **12.10.2018**

gez.
Nicolette Kressl
Regierungspräsidentin



Baden-Württemberg
REGIERUNGSPRÄSIDIUM KARLSRUHE