






**Legende**

 In dieser Karte dargestellte FFH-Gebiete, die Gegenstand der Verordnung sind:  
6522-311 - Seckachtal und Schefflenzer Wald

 In dieser Karte dargestellte FFH-Gebiete, die nicht Gegenstand der Verordnung sind:  
<keine>


 ALKIS-Gebäude

 ALKIS-Flurstück (mit Gewinnname)

 ALKIS-Gemeindegrenze

**Maßstab 1 : 5.000**

0 50 100 200 300 400 500 m



Kartengrundlage:  
Amtliches Liegenschaftskatasterinformationssystem (ALKIS®) und  
Digitales Landschaftsmodell (ATKIS®-Basis-DLM)  
© Landesamt für Geoinformation und Landentwicklung Baden-Württemberg (www.lg-bw.de)  
Az.: 2851.9-1/19, Stand: 01/2015

**Anlage 2**


zur Verordnung des Regierungspräsidiums Karlsruhe  
zur Festlegung der Gebiete von gemeinschaftlicher Bedeutung  
(FFH-Verordnung – FFH-VO) vom **12.10.2018**

Stand Karte: 14.09.2018

**Detaillkartennummer: 2.110-133**

**Regierungspräsidium Karlsruhe**  
**Karlsruhe, den 12.10.2018**

**gez.**  
**Nicolette Kressl**  
**Regierungspräsidentin**

  
**Baden-Württemberg**  
REGIERUNGSPRÄSIDIUM KARLSRUHE