


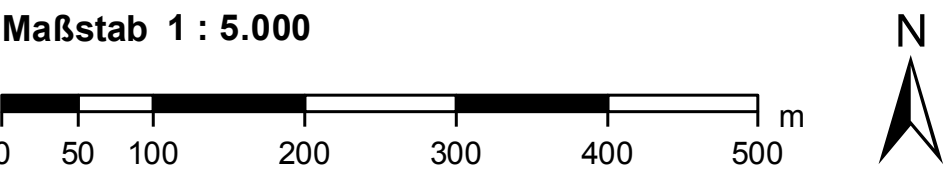


Legende

 In dieser Karte dargestellte FFH-Gebiete, die Gegenstand der Verordnung sind:
6519-341 - Odenwald Brombachtal

 In dieser Karte dargestellte FFH-Gebiete, die nicht Gegenstand der Verordnung sind:
<keine>

-  ALKIS-Gebäude
-  ALKIS-Flurstück (mit Gewannname)
-  ALKIS-Gemeindegrenze



Kartengrundlage:
Amtliches Liegenschaftskatasterinformationssystem (ALKIS®) und
Digitales Landschaftsmodell (ATKIS®-Basis-DLM)
© Landesamt für Geoinformation und Landentwicklung Baden-Württemberg (www.lg-bw.de)
Az.: 2851.9-1/19, Stand: 01/2015

Anlage 2
zur Verordnung des Regierungspräsidiums Karlsruhe
zur Festlegung der Gebiete von gemeinschaftlicher Bedeutung
(FFH-Verordnung – FFH-VO) vom **12.10.2018**

Stand Karte: 14.09.2018

Detaillkartennummer: 2.108-123

**Regierungspräsidium Karlsruhe
Karlsruhe, den 12.10.2018**

gez.
Nicolette Kressl
Regierungspräsidentin

