




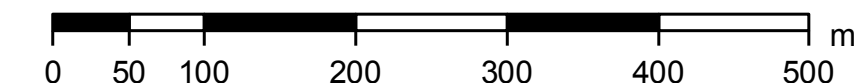
Legende

 In dieser Karte dargestellte FFH-Gebiete,
die Gegenstand der Verordnung sind:
6417-341 - Weschnitz, Bergstraße und Odenwald bei Weinheim

 In dieser Karte dargestellte FFH-Gebiete,
die nicht Gegenstand der Verordnung sind:
<keine>

 ALKIS-Gebäude
 ALKIS-Flurstück (mit Gewannname)
 ALKIS-Gemeindegrenze

Maßstab 1 : 5.000



Kartengrundlage:
 Amtliches Liegenschaftskatasterinformationssystem (ALKIS®) und
 Digitales Landschaftsmodell (ATKIS®-Basis-DLM)
 © Landesamt für Geoinformation und Landentwicklung Baden-Württemberg (www.lgl-bw.de)
 Az.: 2851.9-1/19, Stand: 01/2015

Anlage 2

zur Verordnung des Regierungspräsidiums Karlsruhe
zur Festlegung der Gebiete von gemeinschaftlicher Bedeutung
(FFH-Verordnung – FFH-VO) vom **12.10.2018**

Stand Karte: 14.09.2018

Detailkartennummer: 2.106-119

Regierungspräsidium Karlsruhe
Karlsruhe, den **12.10.2018**

gez.
Nicolette Kressl
Regierungspräsidentin