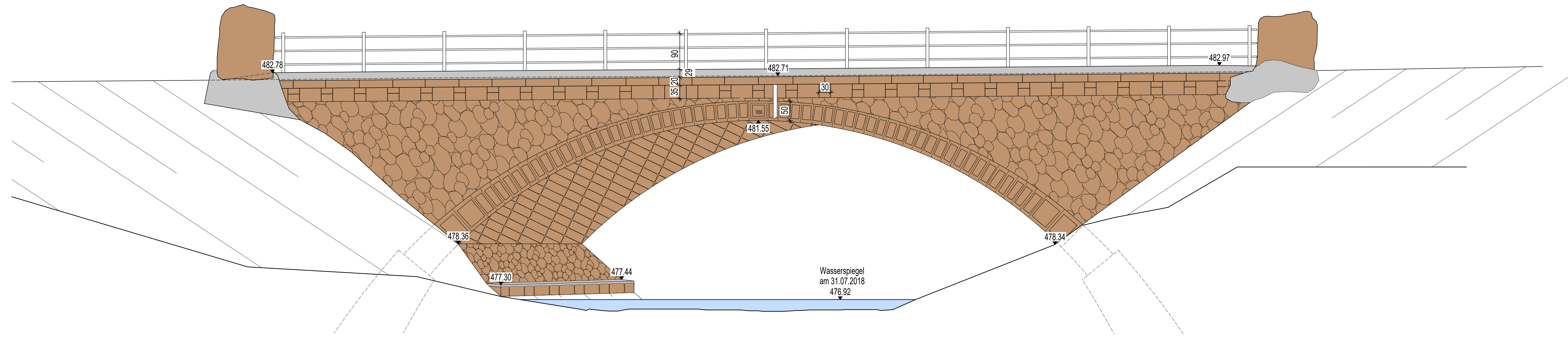
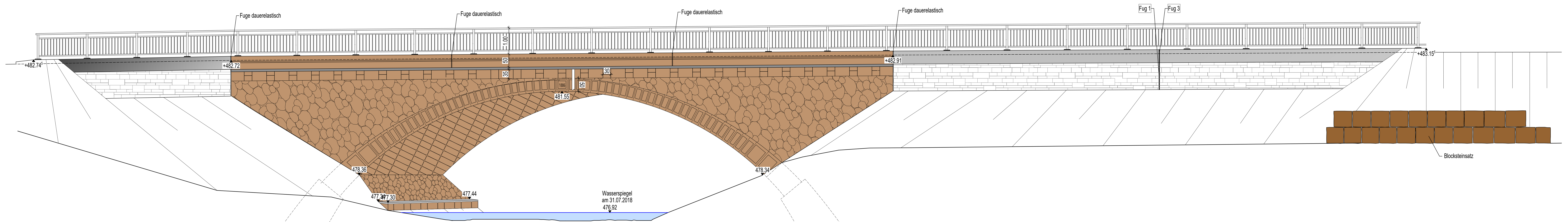


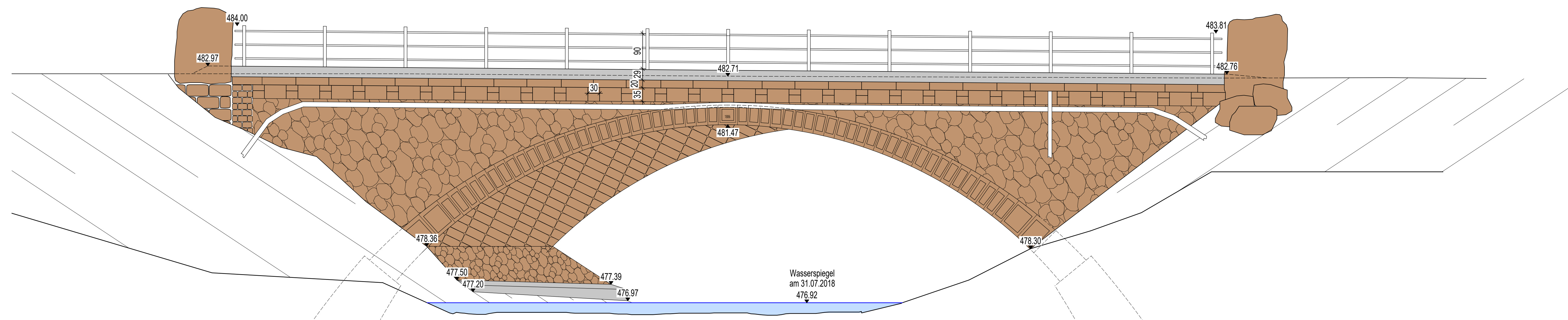
**Unterstrom M 1:50  
Bestand**



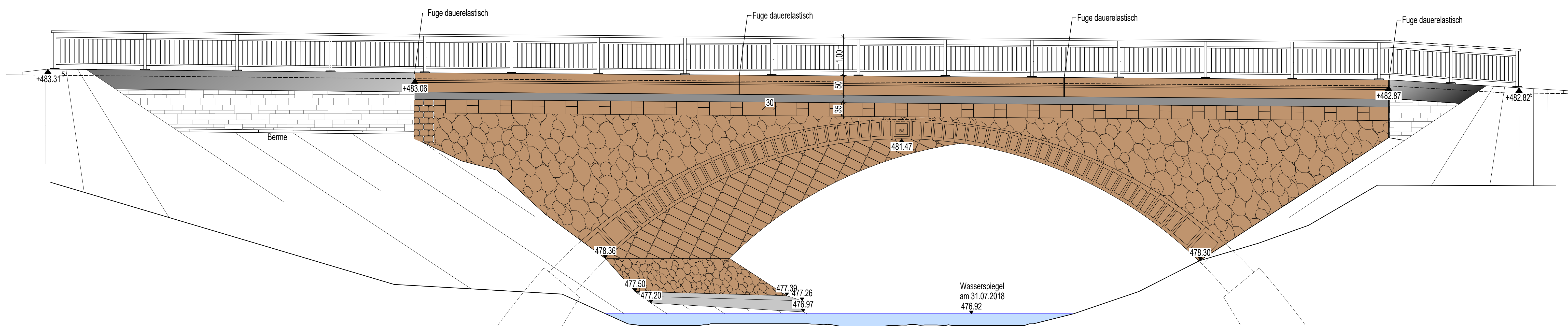
**Ansicht Unterstrom M 1:50  
nach Umbau**




**Oberstrom M 1:50  
Bestand**



**Ansicht Oberstrom M 1:50  
nach Umbau**



**Detailansicht Mauerwerksoptik**  
Abmessungen gemäß Leistungsverzeichnis



**Alle Leitungen nachrichtlich!**  
**Genauere Lage siehe Pläne BIT Ingenieure**

~ = Arbeitsfuge rau  
**Alle Kanten fassen 1,5 cm**

**Endgültige Abmessungen nach statischen,  
konstruktiven und wirtschaftlichen Erfordernissen**

**Zugehörige Pläne: E002, E003, E004, E008**

|                      |                                                                                  |                                                                                 |            |            |
|----------------------|----------------------------------------------------------------------------------|---------------------------------------------------------------------------------|------------|------------|
| Entwurfsbearbeitung: |                                                                                  | Projekt-Nr.: S18-070                                                            |            |            |
|                      | Ingenieurbüro Braun GmbH & Co. KG Beratende Ingenieure                           | Bearb.:                                                                         | Datum      |            |
|                      | Immo-Feldweg-Str. 9<br>79179 Rheinauen<br>Tel. 07231 4574-0<br>Fax 07231 4574-74 | Hauptstraße 104<br>75328 Schleichberg<br>Tel. 07084 9235-0<br>Fax 07084 9235-35 | Gez.:      | 29.10.2020 |
|                      | info@braun-ing.de<br>www.braun-ing.de                                            | Gepr.:                                                                          | 08.07.2025 | BR         |
| Geändert             | Datum                                                                            | Gez.                                                                            | Geprüft    |            |
| a                    |                                                                                  |                                                                                 |            |            |
| b                    |                                                                                  |                                                                                 |            |            |
| c                    |                                                                                  |                                                                                 |            |            |
| d                    |                                                                                  |                                                                                 |            |            |

**Straßenbauverwaltung  
Baden-Württemberg**  
Straßenklasse und Nr.: L 351  
Streckenbezeichnung: Lautenhof - Christophhof  
Gemarkung: Bad Wildbad

Unterlage:  
Blatt-Nr.: **E5**  
Projekt-Nr.:

Bauwerk / Baumaßnahme  
**Umbau- und  
Ertüchtigungsmaßnahmen  
Guldenbrücke**

Datum  
Zeichen  
Bauwerks Nr.: **7217-507**

Planarstellung:  
**Ansichten**

**Entwurfsplan**  
Maßstab: 1:50/25

aufgestellt:  
Regierungspräsidium Karlsruhe  
Referat 43 - Ingenieurbau, Erhaltung

geprüft:  
Regierungspräsidium Karlsruhe  
Referat 43 - Ingenieurbau, Erhaltung

genehmigt: