






**Legende**

-  VZ für temp. Verkehrsführung
-  vorh. Verkehrszeichen
-  vorh. Verkehrszeichen außer Kraft
-  gelbe Markierung
-  Baubereich
-  Baubereich
-  Baubereich

	Straßenbauverwaltung Baden-Württemberg Regierungspräsidium Karlsruhe	bearbeitet	Datum	Name

Nr.	Art der Änderung	Datum	Name

Anfangsstation	von Netzknoten	nach Netzknoten	Station
Endstation	6 6 1 6 0 0 1	6 6 1 6 0 0 2	~ 0 6 0 0
	6 6 1 6 0 0 2	6 6 1 6 0 0 3	~ 0 4 0 0

Lagesystem:	GK <input checked="" type="checkbox"/>	UTM <input type="checkbox"/>	Stand Kataster:	05/2019
Höhensystem:	NN <input checked="" type="checkbox"/>	NHN <input type="checkbox"/>	Bestandsvermessung:	08/2018

### Verkehrszeichenplan

Straßenbauverwaltung Baden - Württemberg	Unterlage 8
Straße: L 600a (Speyerer Str.)	Blatt-Nr. 1
Nächster Ort: Heidelberg	
PROJIS-Nr.: —	Maßstab: 1:1000
PSP-Element:	

### FDE B 535 / L 600a Schwetzingen - Heidelberg

Aufgestellt: Regierungspräsidium Karlsruhe Abt. 4 Mobilität, Verkehr, Straßen Ref. 47.1 Straßenbau Nord Karlsruhe, den	Geprüft: Regierungspräsidium Karlsruhe Abt. 4 Mobilität, Verkehr, Straßen Ref. 47.1 Straßenbau Nord Karlsruhe, den
--	--

VZ-Plan 08	Rückbau/Schließen MÜF 1
------------	----------------------------