

Regionalverband Mittlerer Oberrhein

Region mit 2137 km²
insgesamt 25 FNP's

RP Karlsruhe ist Genehmigungsbehörde
für 7 Flächennutzungspläne:
NV Karlsruhe, Baden-Baden, VG Bretten,
VVG Bruchsal, VVG Bühl, Gaggenau,
VVG Rastatt

Verband Region Rhein-Neckar

Region mit 2441 km²
insgesamt 25 FNP's

RP Karlsruhe ist Genehmigungsbehörde für
6 Flächennutzungspläne:
NV Heidelberg-Mannheim, Weinheim,
VVG Hockenheim, VVG Wiesloch, VVG Sinsheim,
GVV Elzmündungsraum/Mosbach



Regionalverband Nordschwarzwald

Region mit 2339 km²
insgesamt 30 FNP's


RP Karlsruhe ist Genehmigungsbehörde
für 6 Flächennutzungspläne:
VVG Mühlacker, NV Pforzheim,
VVG Freudenstadt, VVG Horb a.N.,
VVG Calw/Oberreichenbach, VVG Nagold

Jahreszahlen: Genehmigungsjahr des aktuell rechtswirksamen Gesamtplans
letztes, im Raumordnungskataster verzeichnetes Änderungsverfahren
(03/2013) Datum der Genehmigung bzw.
(12/2008) Datum der Rechtswirksamkeit








Legende

-  Regionen
-  Verwaltungsgemeinschaften

Bearbeitungsstand

-  in Überarbeitung

Genehmigungsjahr / Anzahl FNP

-  1980 - 1989 / 2
-  1990 - 1999 / 13
-  2000 - 2004 / 22
-  2005 - 2009 / 21
-  2010 - 2014 / 11
-  2015 - 2019 / 8
-  2020 - 2024 / 3



Auszug aus dem Automatisierten Raumordnungskataster (AROK - BW)

Übersicht Bearbeitungsstand Flächennutzungsplanung
im Regierungsbezirk Karlsruhe
Dezember 2025

Maßstab: 1:450.000

erstellt: 01.12.2025 / JH



**Regierungspräsidium
Karlsruhe, Referat 21**
Markgrafenstrasse 46
D - 76133 Karlsruhe
Tel.: +49 (721) 926 - 7491

Erstellt unter Verwendung von Daten aus dem WIBAS-Verband,
übermittelt aus dem Räumlichen Informations- und Planungssystem
(RIPS) des Umweltinformationssystems bei der Landesanstalt für
Umwelt, Messungen und Naturschutz Baden-Württemberg (LUBW).