

<b>Grunderwerbsverzeichnis</b> für das Straßenbauvorhaben <b>L 87a, Neubau Rad- u. W-Weges</b>									zu Unterlage / Blatt-Nr.: <b>10 / 1a</b>	
									Datum: 27.08.2024	
lfd. Nr.	Bau-km	Eigentümer: Name, Vorname Straße Wohnort	Grundbuch von Band Blatt	Gemarkung Flur Flurstück	Nut- zungs- art	Größe des Flurstücks m²	Zu erwerbende Fläche m²	Vorüberg. in Anspr. z. n. Fläche m²	Dauernd zu belastende Fläche m²	Bemerkungen
1	2	3	4	5	6	7	8	9	10	11
1.01.01	2+012	* aus Datenschutz anonymisiert	Gemarkung	Gemarkung	A	2202	138			
1.01.02	2+005		3801 1365	Unzhurst 6659				118		
1.02.01	2+023		Gemarkung	Gemarkung	A	1133	103			
1.02.02	2+022		3801 350	Unzhurst 6658				36		
1.03.01	2+031		Gemarkung	Gemarkung	A	1107	67			
1.03.02	2+027		3801 1001	Unzhurst 6657				42		
1.04.01	2+040		Gemarkung	Gemarkung	A	2138	76			
1.04.02	2+039		3801 1001	Unzhurst 6656				58		
1.05.01	2+051		Gemarkung	Gemarkung	A	1542	52			
1.05.02			3801 1043	Unzhurst 6655				38		
1.06.01	2+058		Gemarkung	Gemarkung	A	1619	54			
1.06.02	2+057		3801 1043	Unzhurst 6654				39		
1.07.01	2+065		Gemarkung	Gemarkung	A	1409	48			
1.07.02			3801 711	Unzhurst 6653				35		

<b>Grunderwerbsverzeichnis</b> für das Straßenbauvorhaben <b>L 87a, Neubau Rad- u. W-Weges</b>										zu Unterlage / Blatt-Nr.: <b>10 / 1a</b>
										Datum: <a href="#">27.08.2024</a>
Ifd. Nr.	Bau-km	Eigentümer: Name, Vorname Straße Wohnort	Grundbuch von Band Blatt	Gemarkung Flur Flurstück	Nut- zungs- art	Größe des Flurstücks m²	Zu erwerbende Fläche m²	Vorüberg. in Anspr. z. n. Fläche m²	Dauernd zu belastende Fläche m²	Bemerkungen
1	2	3	4	5	6	7	8	9	10	11
1.08.01 1.08.02	2+073 2+072		Gemarkung 3801 209	Gemarkung Unzhurst 6652	A	1659	56	44		
1.09.01 1.09.02	2+080		Gemarkung 3801 880	Gemarkung Unzhurst 6651	A	1244	35	31		
1.10.01 1.10.02	2+086		Gemarkung 3801 1035	Gemarkung Unzhurst 6650	A	1240	33	31		
1.11.01 1.11.02	2+092		Gemarkung 3801 1035	Gemarkung Unzhurst 6649	A	1119	32	30		
1.12.01 1.12.02	2+099		Gemarkung 3801 1071	Gemarkung Unzhurst 6648	A	1360	39	36		

<b>Grunderwerbsverzeichnis</b> für das Straßenbauvorhaben <b>L 87a, Neubau Rad- u. W-Weges</b>									zu Unterlage / Blatt-Nr.: <b>10 / 1a</b>	
									Datum: 27.08.2024	
lfd. Nr.	Bau-km	Eigentümer: Name, Vorname Straße Wohnort	Grundbuch von Band Blatt	Gemarkung Flur Flurstück	Nut- zungs- art	Größe des Flurstücks m²	Zu erwerbende Fläche m²	Vorüberg. in Anspr. z. n. Fläche m²	Dauernd zu belastende Fläche m²	Bemerkungen
1	2	3	4	5	6	7	8	9	10	11
1.13.01 1.13.02	2+106 2+105		Gemarkung 3801 593	Gemarkung Unzhurst 6647	A	1224	37	33		
1.14.01 1.14.02	2+112		Gemarkung 3801 331	Gemarkung Unzhurst 6646	A	1343	41	36		
1.15.01 1.15.02	2+119		Gemarkung 3801 318	Gemarkung Unzhurst 6645	A	1345	43	35		
1.16.01 1.16.02	2+126 2+125		Gemarkung 3801 813	Gemarkung Unzhurst 6644	A	1396	35	28		
1.17.01 1.17.02	2+133		Gemarkung 3801 1318	Gemarkung Unzhurst 6643	A	2615	66	50		
1.18.01 1.18.02	2+140		Gemarkung 3801 449	Gemarkung Unzhurst 6642	A	1295	33	24		
1.19.01 1.19.02	2+145		Gemarkung 3801 376	Gemarkung Unzhurst 6641	A	1427	39	27		
1.20.01 1.20.02	2+150		Gemarkung 3801 1452	Gemarkung Unzhurst 6640	A	1441	42	29		
1.21.01 1.21.02	2+156 2+157		Gemarkung 3801 239	Gemarkung Unzhurst 6639	A	1439	34	49		

<b>Grunderwerbsverzeichnis</b> für das Straßenbauvorhaben <b>L 87a, Neubau Rad- u. W-Weges</b>									zu Unterlage / Blatt-Nr.: <b>10 / 1a</b>	
									Datum: 27.08.2024	
lfd. Nr.	Bau-km	Eigentümer: Name, Vorname Straße Wohnort	Grundbuch von Band Blatt	Gemarkung Flur Flurstück	Nut- zungs- art	Größe des Flurstücks m²	Zu erwerbende Fläche m²	Vorüberg. in Anspr. z. n. Fläche m²	Dauernd zu belastende Fläche m²	Bemerkungen
1	2	3	4	5	6	7	8	9	10	11
1.22.01 1.22.02	2+161		Gemarkung 3801 1262	Gemarkung Unzhurst 5292	WEG	4995	66	21		
1.23.01 1.23.02	2+165		Gemarkung 3801 56	Gemarkung Unzhurst 6633	A	1216	42	46		
1.24.01 1.24.02	2+172		Gemarkung 3801 788	Gemarkung Unzhurst 6632	A	1418	54	35		
1.25.01 1.25.02	2+181 2+180		Gemarkung 3801 417	Gemarkung Unzhurst 6631	A	1872	82	51		
1.26.01 1.26.02	2+190 2+189		Gemarkung 3801 1103	Gemarkung Unzhurst 6630	A	1460	70	43		
1.27.01 1.27.02	2+198		Gemarkung 3801 858	Gemarkung Unzhurst 6629	A	1232	61	38		
1.28.01 1.28.02	2+205		Gemarkung 3801 1162	Gemarkung Unzhurst 6628	A	1143	61	38		

<b>Grunderwerbsverzeichnis</b> für das Straßenbauvorhaben <b>L 87a, Neubau Rad- u. W-Weges</b>									zu Unterlage / Blatt-Nr.: <b>10 / 1a</b>	
									Datum: 27.08.2024	
Ifd. Nr.	Bau-km	Eigentümer: Name, Vorname Straße Wohnort	Grundbuch von Band Blatt	Gemarkung Flur Flurstück	Nut- zungs- art	Größe des Flurstücks m²	Zu erwerbende Fläche m²	Vorüberg. in Anspr. z. n. Fläche m²	Dauernd zu belastende Fläche m²	Bemerkungen
1	2	3	4	5	6	7	8	9	10	11
1.29.01 1.29.02	2+212		Gemarkung 3801 479	Gemarkung Unzhurst 6627	A	1123	61	39		
1.30.01 1.30.02	2+221		Gemarkung 3801 5	Gemarkung Unzhurst 6626	A	2528	81	55		
1.31.01 1.31.02	2+232 2+231		Gemarkung 3801 788	Gemarkung Unzhurst 6625	A	1752	69	49		
1.32.01 1.32.02	2+240		Gemarkung 3801 1165	Gemarkung Unzhurst 6624	A	1447	51	39		
1.33.01 1.33.02	2+248		Gemarkung 3801 788	Gemarkung Unzhurst 6623	A	1444	46	39		
1.34.01 1.34.02	2+256 2+258		Gemarkung 3801 1081	Gemarkung Unzhurst 6622	A	1769	45	66		
1.35.01 1.35.02	2+264		Gemarkung 3801 1287	Gemarkung Unzhurst 6611	WEG	2202	54	21		

<b>Grunderwerbsverzeichnis</b> für das Straßenbauvorhaben <b>L 87a, Neubau Rad- u. W-Weges</b>									zu Unterlage / Blatt-Nr.: <b>10 / 1a</b>	
									Datum: 27.08.2024	
Ifd. Nr.	Bau-km	Eigentümer: Name, Vorname Straße Wohnort	Grundbuch von Band Blatt	Gemarkung Flur Flurstück	Nut- zungs- art	Größe des Flurstücks m²	Zu erwerbende Fläche m²	Vorüberg. in Anspr. z. n. Fläche m²	Dauernd zu belastende Fläche m²	Bemerkungen
1	2	3	4	5	6	7	8	9	10	11
1.36.01 1.36.02	2+273		Gemarkung 3801 334	Gemarkung Unzhurst 6610	A	4753	117	152		
1.37.01 1.37.02	2+305 2+306		Gemarkung 3801 1018	Gemarkung Unzhurst 6609	A	6319	147	178		
1.38.01 1.38.02	2+332 2+331		Gemarkung 3801 1424	Gemarkung Unzhurst 6608	A	1432	27	40		
1.39.01 1.39.02	2+371		Gemarkung 3801 601	Gemarkung Unzhurst 6607	A	8409	151	225		
1.40.01 1.40.02	2+402		Gemarkung 3801 416	Gemarkung Unzhurst 6606	A	7656	135	195		
1.41.01 1.41.02	2+424 2+425		Gemarkung 3801 1444	Gemarkung Unzhurst 6605	A	8389	10	88		
1.42.01 1.42.02	2+452 2+454		Gemarkung 3801 312	Gemarkung Unzhurst 4261	S	15049	226 1330			

<b>Grunderwerbsverzeichnis</b> für das Straßenbauvorhaben <b>L 87a, Neubau Rad- u. W-Weges</b>										zu Unterlage / Blatt-Nr.: <b>10 / 2a</b>
										Datum: <a href="#">27.08.2024</a>
lfd. Nr.	Bau-km	Eigentümer: Name, Vorname Straße Wohnort	Grundbuch von Band Blatt	Gemarkung Flur Flurstück	Nut- zungs- art	Größe des Flurstücks m²	Zu erwerbende Fläche m²	Vorüberg. in Anspr. z. n. Fläche m²	Dauernd zu belastende Fläche m²	Bemerkungen
1	2	3	4	5	6	7	8	9	10	11
2.01.01 2.01.02	2+492 2+491		Gemarkung 3801 1200	Gemarkung Unzhurst 6567	A	229	28 201			
2.02.01 2.02.02	2+504 2+508		Gemarkung 3801 177	Gemarkung Unzhurst 6566	A	373	75 298			
2.03.01 2.03.02	2+523 2+526		Gemarkung 3801 943	Gemarkung Unzhurst 6565	A	384	219 165			
2.04.01 2.04.02	2+540 2+537		Gemarkung 3801 7	Gemarkung Unzhurst 6564	A	1034	894 140			
2.05.01 2.05.02 2.05.04	2+569		Gemarkung 3801 1096	Gemarkung Unzhurst 6562	A	481	174 276 31			

<b>Grunderwerbsverzeichnis</b> für das Straßenbauvorhaben <b>L 87a, Neubau Rad- u. W-Weges</b>									zu Unterlage / Blatt-Nr.: <b>10 / 2a</b>	
									Datum: 27.08.2024	
lfd. Nr.	Bau-km	Eigentümer: Name, Vorname Straße Wohnort	Grundbuch von Band Blatt	Gemarkung Flur Flurstück	Nut- zungs- art	Größe des Flurstücks m²	Zu erwerbende Fläche m²	Vorüberg. in Anspr. z. n. Fläche m²	Dauernd zu belastende Fläche m²	Bemerkungen
1	2	3	4	5	6	7	8	9	10	11
2.06.01 2.06.02 2.06.03	2+556  2+552		Gemarkung 3801  7	Gemarkung Unzhurst 6563	A	563	299 154 110			
2.07.01 2.07.02 2.07.04	2+588		Gemarkung 3801 360	Gemarkung Unzhurst 6561	A	684	73 590 21			
2.08.01 2.08.02 2.08.03 2.08.04	2+601 2+600		Gemarkung 3801 726	Gemarkung Unzhurst 6560	A	761	62  16	55 56		
2.09.01 2.09.02 2.09.03 2.09.04	2+621 2+620		Gemarkung 3801 838	Gemarkung Unzhurst 6559	A	2716	163 24	157 186		



<b>Grunderwerbsverzeichnis</b> für das Straßenbauvorhaben <b>L 87a, Neubau Rad- u. W-Weges</b>										zu Unterlage / Blatt-Nr.: <b>10 / 2a</b>
										Datum: <a href="#">27.08.2024</a>
lfd. Nr.	Bau-km	Eigentümer: Name, Vorname Straße Wohnort	Grundbuch von Band Blatt	Gemarkung Flur Flurstück	Nut- zungs- art	Größe des Flurstücks m²	Zu erwerbende Fläche m²	Vorüberg. in Anspr. z. n. Fläche m²	Dauernd zu belastende Fläche m²	Bemerkungen
1	2	3	4	5	6	7	8	9	10	11
2.10.01 2.10.02	2+649		Gemarkung 3801 510	Gemarkung Unzhurst 6558	A	4463	138	141		
2.11.01 2.11.02	2+669		Gemarkung 3801 510	Gemarkung Unzhurst 6557	A	1217	48	48		
2.12.01 2.12.02	2+677		Gemarkung 3801 510	Gemarkung Unzhurst 6556	A	1401	49	53		
2.13.01 2.13.02	2+698 2+699		Gemarkung 3801 1089	Gemarkung Unzhurst 6554	A	3459	110	121		
2.14.01 2.14.02	2+725 2+726		Gemarkung 3801 197	Gemarkung Unzhurst 6553	A	4737	136	151		
2.15.01 2.15.02	2+755		Gemarkung 3801 821	Gemarkung Unzhurst 6552	A	4815	125	140		

<b>Grunderwerbsverzeichnis</b> für das Straßenbauvorhaben <b>L 87a, Neubau Rad- u. W-Weges</b>										zu Unterlage / Blatt-Nr.: <b>10 / 2a</b>
										Datum: <a href="#">27.08.2024</a>
<b>lfd. Nr.</b>	<b>Bau-km</b>	<b>Eigentümer: Name, Vorname Straße Wohnort</b>	<b>Grundbuch von Band Blatt</b>	<b>Gemarkung Flur Flurstück</b>	<b>Nut- zungs- art</b>	<b>Größe des Flurstücks m²</b>	<b>Zu erwerbende Fläche m²</b>	<b>Vorüberg. in Anspr. z. n. Fläche m²</b>	<b>Dauernd zu belastende Fläche m²</b>	<b>Bemerkungen</b>
<b>1</b>	<b>2</b>	<b>3</b>	<b>4</b>	<b>5</b>	<b>6</b>	<b>7</b>	<b>8</b>	<b>9</b>	<b>10</b>	<b>11</b>
2.16.01 2.16.02	2+774		Gemarkung 3801 1313	Gemarkung Unzhurst 6551/1	A	2776	66	78		
2.17.01 2.17.02	2+793 2+792		Gemarkung 3801 1275	Gemarkung Unzhurst 6551	A	4420	97	116		
2.18.01 2.18.02	2+809		Gemarkung 3801 926	Gemarkung Unzhurst 6550	A	1800	40	45		
2.19.01 2.19.02	2+818		Gemarkung 3801 1001	Gemarkung Unzhurst 6549	A	1798	40	44		
2.20.01 2.20.02	2+857 2+856		Gemarkung 3801 1153	Gemarkung Unzhurst 6548	A	12702	249	275		
2.21.01 2.21.02	2+895 2+900		Gemarkung 3801 439	Gemarkung Unzhurst 6547	A	10169	342	223		
2.22.01 2.22.02	2+920 2+921		Gemarkung 3801 1287	Gemarkung Unzhurst 6533	WEG	2990	139	31		
2.23.01 2.23.02	2+961 2+943		Gemarkung 3801 1276	Gemarkung Unzhurst 6545	A	7878	485	383		
2.24.01 2.24.02	3+004 3+002		Gemarkung 3801 876	Gemarkung Unzhurst 6544	A	2410	74	86		
2.25.01			Gemarkung 3801 1288	Gemarkung 3801 6514		4508	871			

<b>Grunderwerbsverzeichnis</b> für das Straßenbauvorhaben <b>L 87a, Neubau Rad- u. W-Weges</b>										zu Unterlage / Blatt-Nr.: <b>10 / 3a</b>
										Datum: <a href="#">27.08.2024</a>
<b>Ifd. Nr.</b>	<b>Bau-km</b>	<b>Eigentümer: Name, Vorname Straße Wohnort</b>	<b>Grundbuch von Band Blatt</b>	<b>Gemarkung Flur Flurstück</b>	<b>Nut- zungs- art</b>	<b>Größe des Flurstücks m²</b>	<b>Zu erwerbende Fläche m²</b>	<b>Vorüberg. in Anspr. z. n. Fläche m²</b>	<b>Dauernd zu belastende Fläche m²</b>	<b>Bemerkungen</b>
<b>1</b>	<b>2</b>	<b>3</b>	<b>4</b>	<b>5</b>	<b>6</b>	<b>7</b>	<b>8</b>	<b>9</b>	<b>10</b>	<b>11</b>
3.01.01 3.01.02	3+018 3+017		Gemarkung 3801 1487	Gemarkung Unzhurst 6543	A	1734	55	58		
3.02.01 3.02.02	3+029 3+031		Gemarkung 3801 1487	Gemarkung Unzhurst 6542	A	2549	80	81		
3.03.01 3.03.02	3+053 3+051		Gemarkung 3801 1487	Gemarkung Unzhurst 6541	A	4075	111	121		
3.04.01 3.04.02	3+074 3+073		Gemarkung 3801 963	Gemarkung Unzhurst 6540	A	3498	87	98		
3.05.01 3.05.02	3+103 3+098		Gemarkung 3801 595	Gemarkung Unzhurst 6539	A	8808	193	224		
3.06.01 3.06.02	3+138 3+139		Gemarkung 3801 393	Gemarkung Unzhurst 6538	A	3797	77	90		

<b>Grunderwerbsverzeichnis</b> für das Straßenbauvorhaben <b>L 87a, Neubau Rad- u. W-Weges</b>									zu Unterlage / Blatt-Nr.: <b>10 / 3a</b>	
									Datum: 27.08.2024	
Ifd. Nr.	Bau-km	Eigentümer: Name, Vorname Straße Wohnort	Grundbuch von Band Blatt	Gemarkung Flur Flurstück	Nut- zungs- art	Größe des Flurstücks m²	Zu erwerbende Fläche m²	Vorüberg. in Anspr. z. n. Fläche m²	Dauernd zu belastende Fläche m²	Bemerkungen
1	2	3	4	5	6	7	8	9	10	11
3.07.01 3.07.02	3+148 3+149		Gemarkung 3801 682	Gemarkung Unzhurst 6537	A	1068	22	25		
3.08.01 3.08.02	3+164		Gemarkung 3801 682	Gemarkung Unzhurst 6536	A	5033	97	112		
3.09.01 3.09.02 3.09.03	3+213 3+214		Gemarkung 3801 426	Gemarkung Unzhurst 6535	A	17808	330 1271	309		
3.10.01 3.10.02	3+248 3+247		Gemarkung 3801 1287	Gemarkung Unzhurst 6534		2262	88	65		
3.11.01 3.11.02	3+267 3+259		Gemarkung 3801 101	Gemarkung Unzhurst 6295	A	5252	954	914		
3.12.01 3.12.02	3+428 3+429		Gemarkung 4586 3	Gemarkung Obersasbach 1792	WEG	2032	105	21		
3.13.01 3.13.02	3+469 3+450		Gemarkung 4586 2	Gemarkung Obersasbach 1795	A	20633	570	395		
3.14.01 3.14.02	3+607 3+605		Gemarkung 4586 2	Gemarkung Obersasbach 1797	A	22902	603	666		

<b>Grunderwerbsverzeichnis</b> für das Straßenbauvorhaben <b>L 87a, Neubau Rad- u. W-Weges</b>									zu Unterlage / Blatt-Nr.: <b>10 / 4a</b>	
									Datum: 27.08.2024	
lfd. Nr.	Bau-km	Eigentümer: Name, Vorname Straße Wohnort	Grundbuch von Band Blatt	Gemarkung Flur Flurstück	Nut- zungs- art	Größe des Flurstücks m²	Zu erwerbende Fläche m²	Vorüberg. in Anspr. z. n. Fläche m²	Dauernd zu belastende Fläche m²	Bemerkungen
1	2	3	4	5	6	7	8	9	10	11
4.01.01 4.01.02	3+637 3+640		Gemarkung 4586 3	Gemarkung Obersasbach 1798	WEG	886	40	36		
4.02.01 4.02.02	3+803 3+705		Gemarkung 4586 2	Gemarkung Obersasbach 1799	A	35423	972	837		
4.03.01	3+805		Gemarkung 4586 3	Gemarkung Obersasbach 1800	WAG	795	17			
4.04.01 4.04.02	3+864 3+829		Gemarkung 4586 2	Obersasbach Gemarkung 1801	A	37648	1021	870		
4.05.01 4.05.02	3+981		Gemarkung 4586 3	Gemarkung Obersasbach 1802	WEG	890	54	20		
4.06.01 4.06.02	3+998 3+992		Gemarkung 3801 1052	Gemarkung Unzhurst 6353	A	3428	120	158		
4.07.01 4.07.02	4+027		Gemarkung 3801 961	Gemarkung Unzhurst 6354	A	4867	151	164		
4.08.01 4.08.02	4+047 4+048		Gemarkung 3801 1078	Gemarkung Unzhurst 6355	A	1119	33	36		





<b>Grunderwerbsverzeichnis</b> für das Straßenbauvorhaben <b>L 87a, Neubau Rad- u. W-Weges</b>									zu Unterlage / Blatt-Nr.: <b>10 / 4a</b>	
									Datum: 27.08.2024	
lfd. Nr.	Bau-km	Eigentümer: Name, Vorname Straße Wohnort	Grundbuch von Band Blatt	Gemarkung Flur Flurstück	Nut- zungs- art	Größe des Flurstücks m²	Zu erwerbende Fläche m²	Vorüberg. in Anspr. z. n. Fläche m²	Dauernd zu belastende Fläche m²	Bemerkungen
1	2	3	4	5	6	7	8	9	10	11
4.09.01 4.09.02	4+058 4+059		Gemarkung 3801 1078	Gemarkung Unzhurst 6356	A	2854	86	89		
4.10.01 4.10.02 4.10.03	4+080 4+082 4+125		Gemarkung 3801 859	Gemarkung Unzhurst 6357	A	2610	79	80 55		
4.11.01 4.11.02 4.11.03 4.11.04	4+088 4+118 4+085		Gemarkung 3801 845	Gemarkung Unzhurst 6358	A	3658	520 12	220 401		
4.12.01 4.12.02	4+100 4+109		Gemarkung 3801 1313	Gemarkung Unzhurst 6359		443	192	251		

<b>Grunderwerbsverzeichnis</b> für das Straßenbauvorhaben <b>L 87a, Neubau Rad- u. W-Weges</b>									zu Unterlage / Blatt-Nr.: <b>10 / 5a</b>	
									Datum: 27.08.2024	
lfd. Nr.	Bau-km	Eigentümer: Name, Vorname Straße Wohnort	Grundbuch von Band Blatt	Gemarkung Flur Flurstück	Nut- zungs- art	Größe des Flurstücks m²	Zu erwerbende Fläche m²	Vorüberg. in Anspr. z. n. Fläche m²	Dauernd zu belastende Fläche m²	Bemerkungen
1	2	3	4	5	6	7	8	9	10	11
5.01.01			Gemarkung	Gemarkung		63506			660	
5.01.02			4586	Obersasbach					363	
5.01.03			2	1789					350	
5.01.04									743	
5.01.05									473	
5.02.01			Gemarkung	Gemarkung		53953			459	
5.02.02			4586	Obersasbach					399	
			2	1786						
5.03.01			Gemarkung	Gemarkung		66676			532	
			4586	Obersasbach						
			2	1781						
5.04.01			Gemarkung	Gemarkung		59579			460	
5.04.02			4586	Obersasbach					260	
			2	1772						

Seite 15 von 15

Abkürzungen für Nutzungsarten gemäß Planfeststellungsrichtlinien

A = Ackerland  
S = Straßenverkehr  
WAG = Graben  
WEG = Weg

 zu erwerbende Flächen (Ausgleichsmaßnahmen)  
 Änderungen im Zuge der Planfeststellung  
 dringlich zu sichernde Fläche  
 Änderungen im Zuge der Planfeststellung