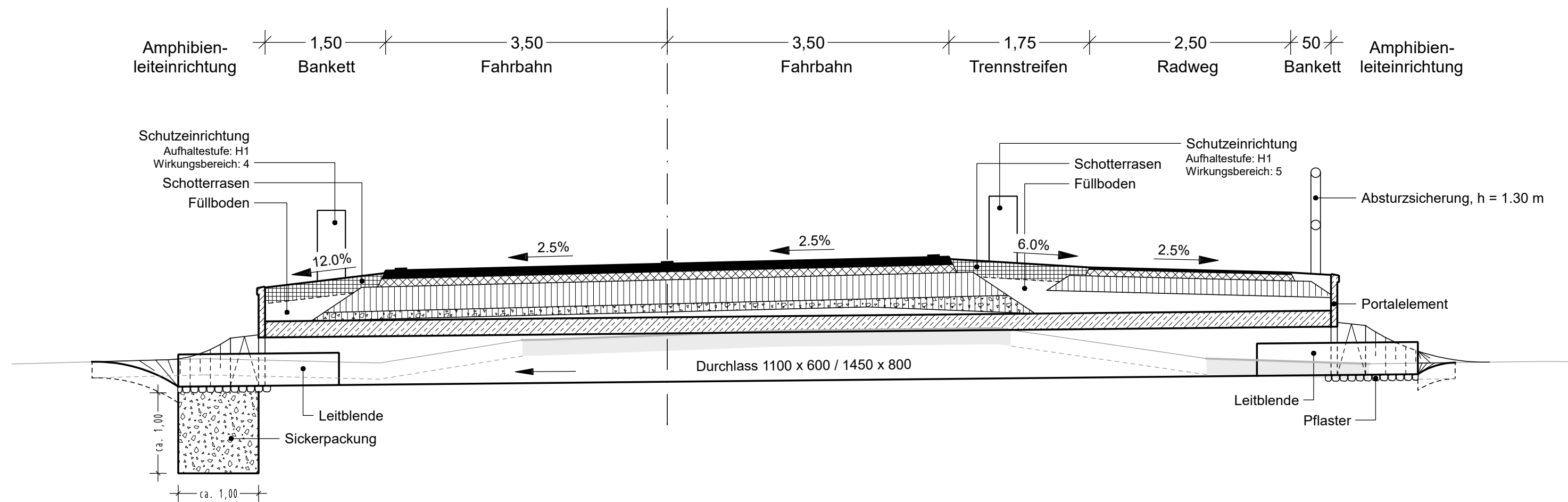


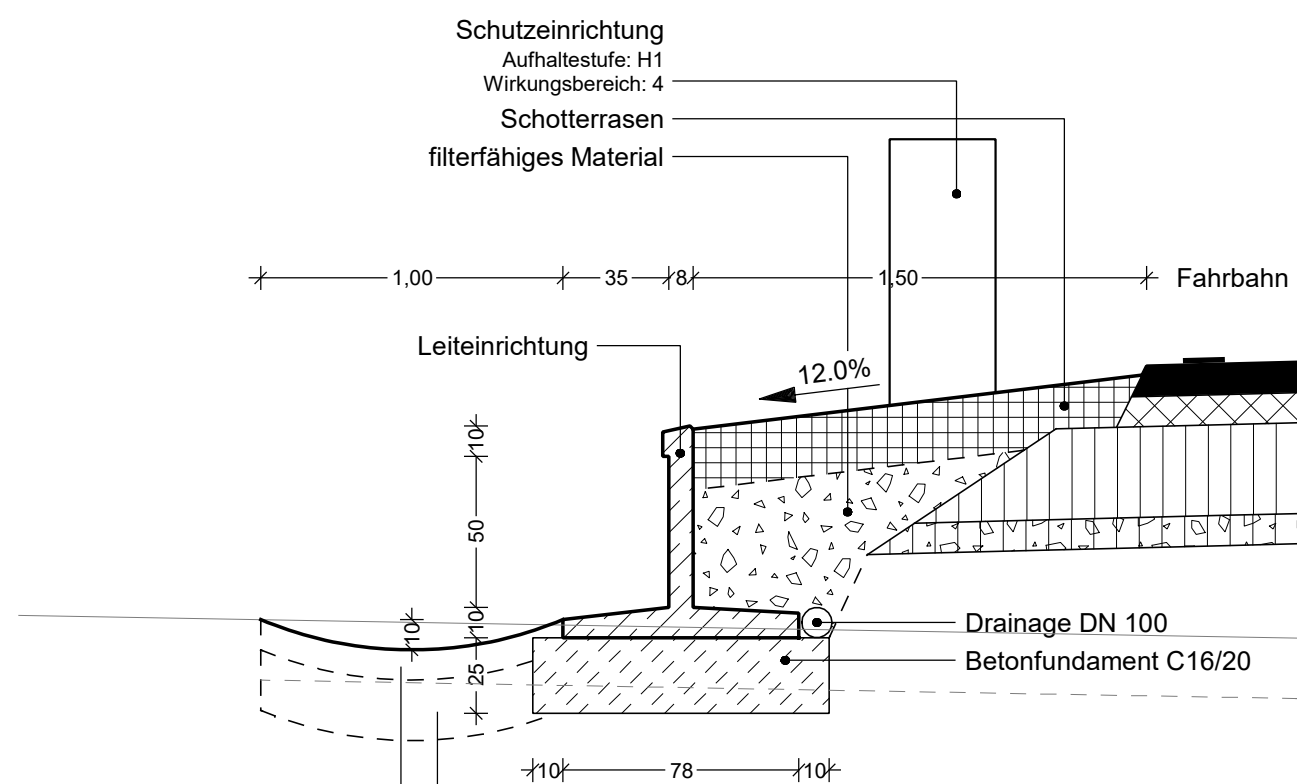
Bereich Amphibiendurchlass M 1:50

Bereich WSG IIIa - Amphibienleiteinrichtung



DETAIL: Leiteinrichtung M 1:25

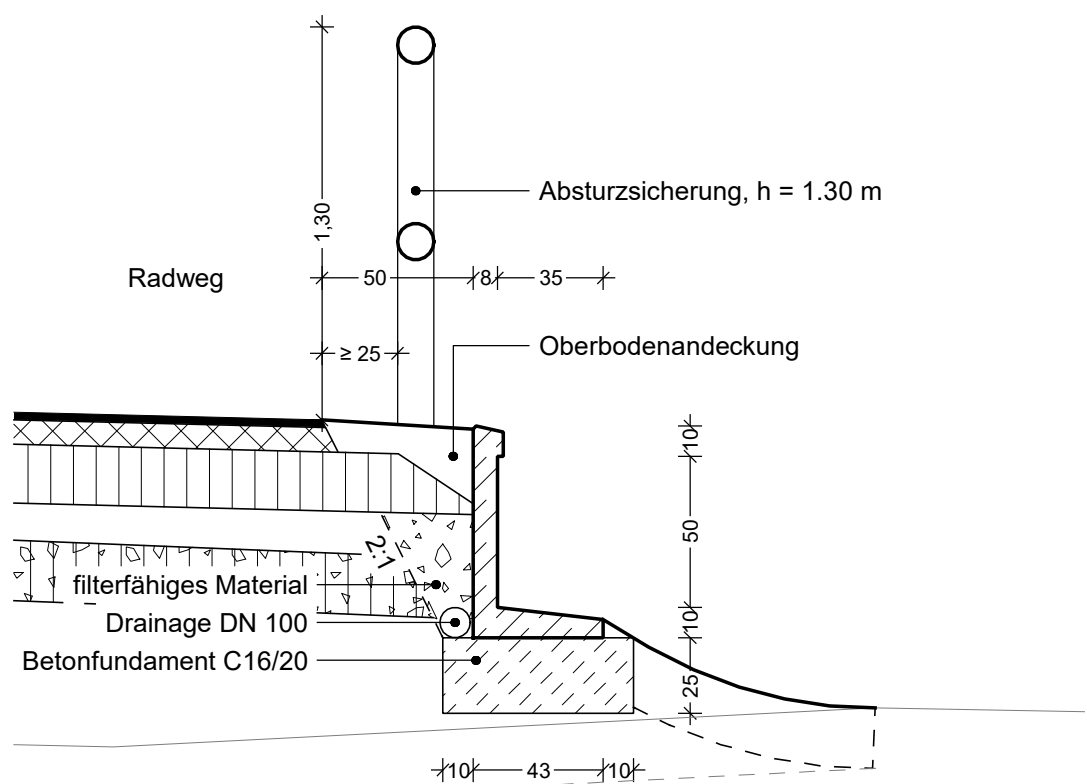
Bereich Fahrbahn



Muldenbefestigung:

10 cm Oberbodenandeckung
20 cm carbonathaltigem Sand
(Mindestcarbonatgehalt 5%)

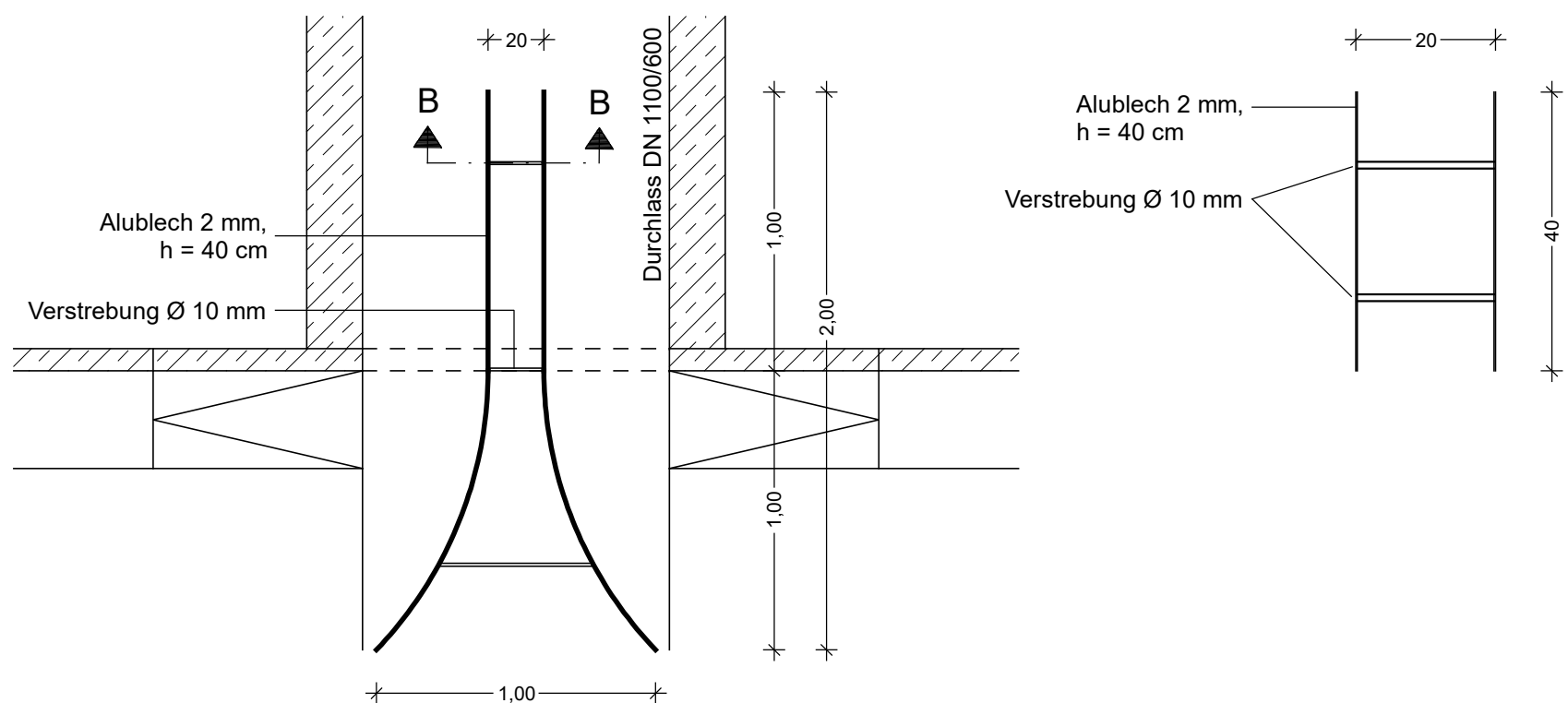
Bereich Radweg




DETAIL: Leitblende

Draufsicht M 1:25

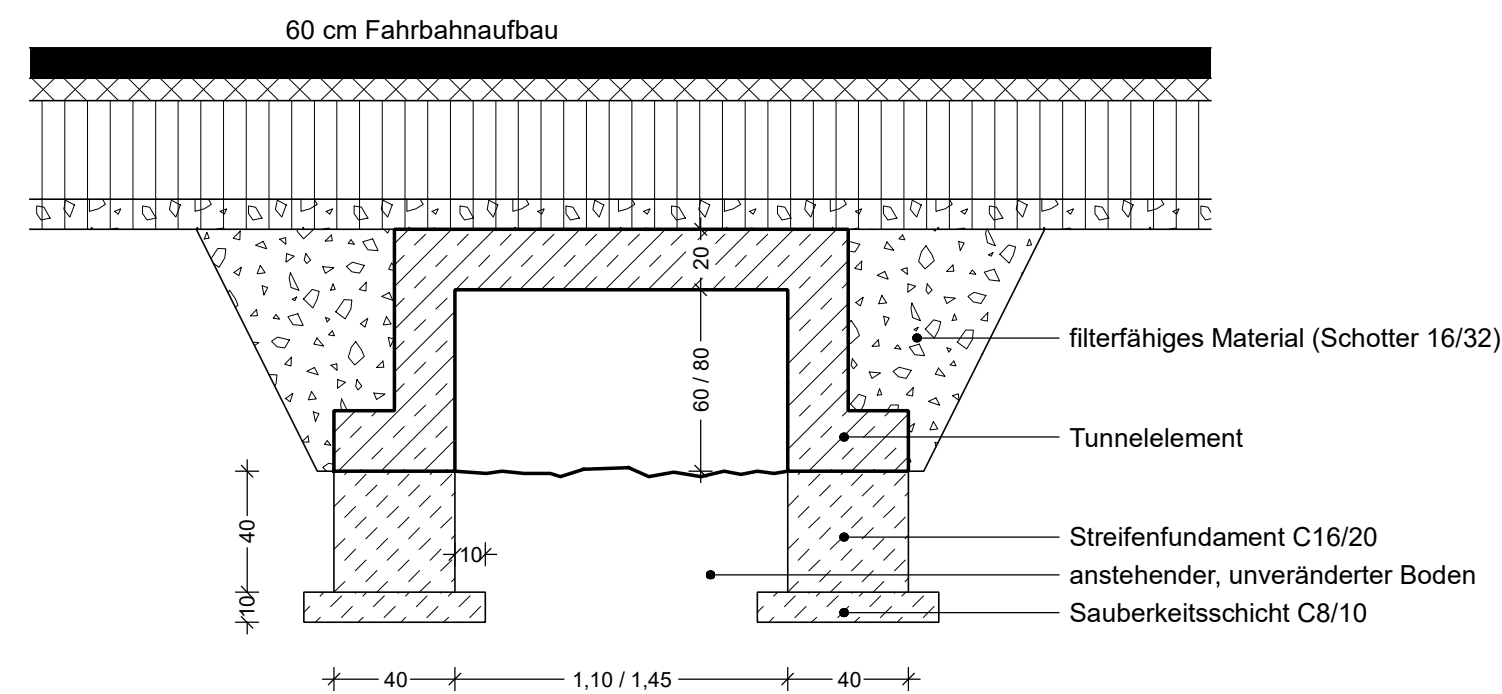
Schnitt B-B M 1:10



DETAIL: Endkasten M 1:50

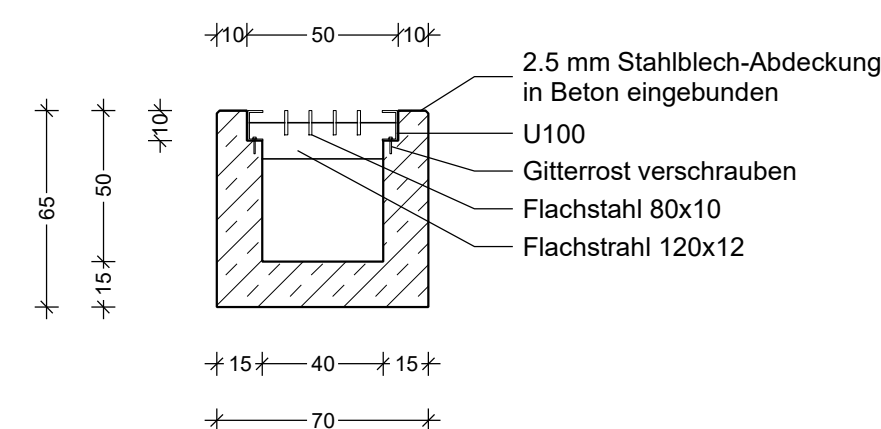


DETAIL: Tunnelement M 1:25



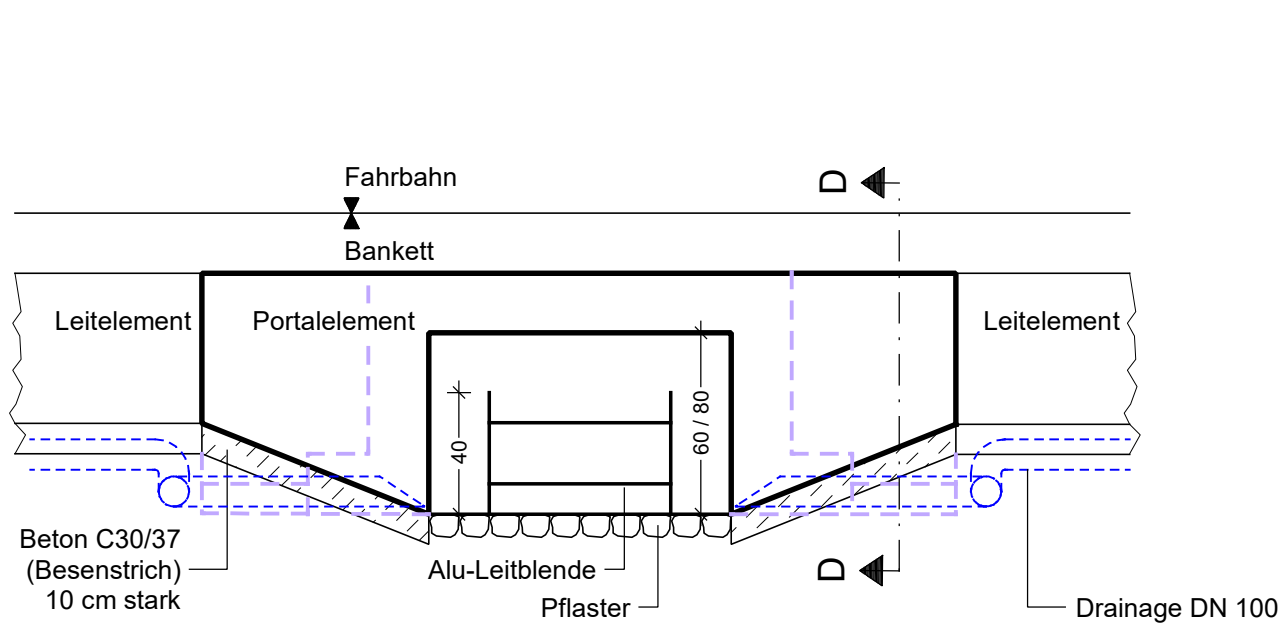
DETAIL: Stopprinne M 1:25

Schwerlastverkehr

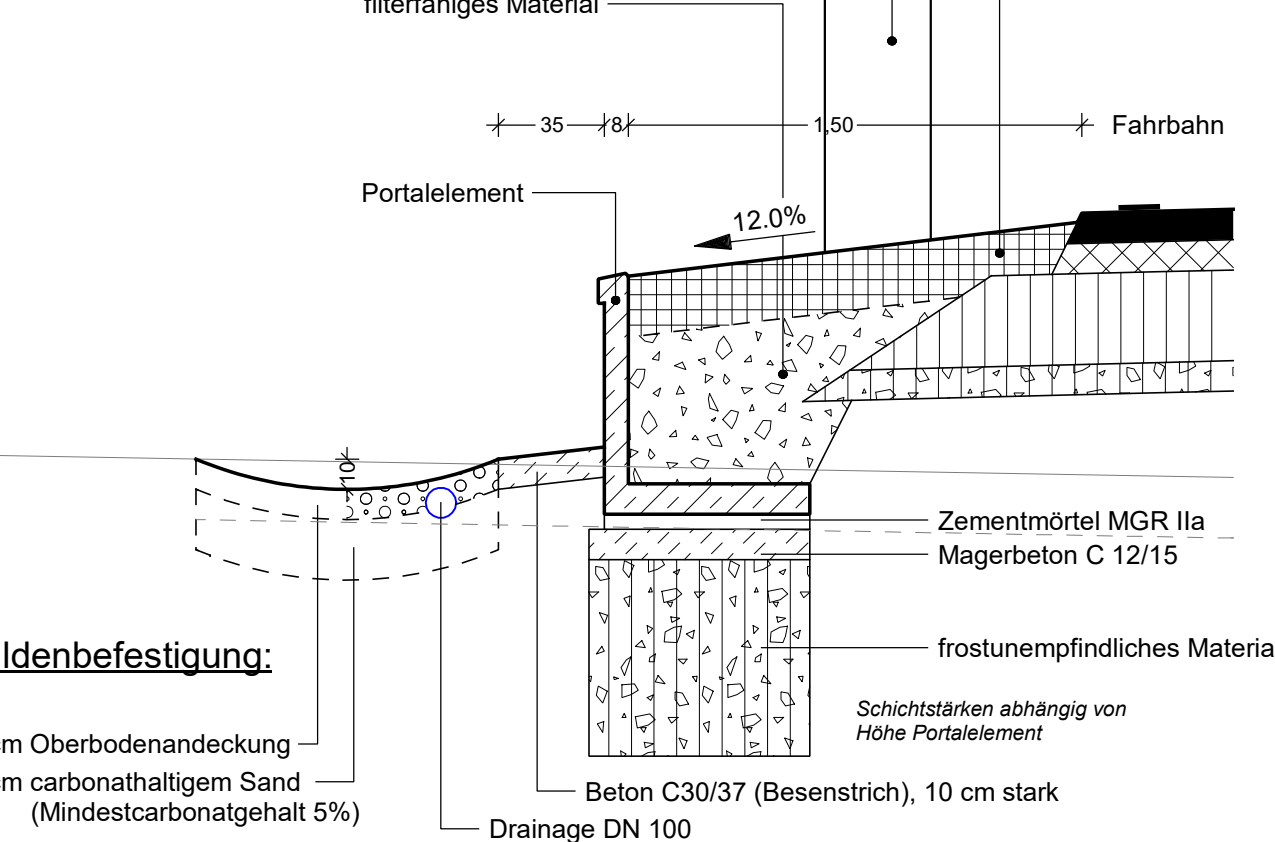


DETAIL: Portalelement M 1:25

Ansicht



Schnitt D-D



Muldenbefestigung:

10 cm Oberbodenandeckung
20 cm carbonathaltigem Sand
(Mindestcarbonatgehalt 5%)

1

PROJ. DR. ING. HEINRICH BECHERT + PARTNER	Prof. Dr.-Ing. Heinrich Bechert + Partner INGENIEURBÜRO FÜR BAUWESEN	gezeichnet	Datum	Name
		geprüft	Nov. 2020	
		freigegeben	Nov. 2020	

	Straßenbauverwaltung Baden - Württemberg Regierungspräsidium Karlsruhe	bearbeitet	Datum	Name

Nr.	Art der Änderung	Datum	Name

	von Netzknoten	nach Netzknoten	Station
Anfangsstation	7 0 1 5 0 2 3	7 0 1 6 0 1 5	1 7 4 5
Endstation	7 0 1 5 0 2 3	7 0 1 6 0 1 5	5 1 4 3

Lagesystem:	GK <input checked="" type="checkbox"/> UTM <input type="checkbox"/>	Stand Kataster:	12 / 2009
Höhensystem:	NN <input checked="" type="checkbox"/> NHN <input type="checkbox"/>	Bestandsvermessung:	12 / 2009

Feststellungsentwurf

Straßenbauverwaltung Baden - Württemberg		Unterlage	15
Straße:	L 566	Blatt-Nr.	1
Nächster Ort:	Rheinstetten	Bauwerksskizze Amphibienteileinrichtung Maßstab: 1:50, 25	
PROJIS-Nr.:			
PSP- Element:	V.2220.L0566.A01		

Ausbau der Landesstraße 566 mit BÜ-Beseitigung Mörsch BA II: Entwässerung in Wasserschutzgebiet Zone I, II und III Bau-km 0 + 384,472 bis 3 + 782,500	
Aufgestellt: Regierungspräsidium Karlsruhe Abt. 4 Mobilität, Verkehr, Straßen Ref. 44 Straßenplanung Karlsruhe, den 11.01.2021 gez. S. Haberle	
Geobasisdaten © Landesamt für Geoinformation und Landentwicklung Baden-Württemberg, www.lgl.bw.de, Az.: 2851.9-1/19 Geodaten © Landesverwaltung Baden-Württemberg CARD 8.4 / 201114 - Entwässerung der L 566, FE / FE_BN_00_PCT / FE_BN_00 / 27.11.20 Format: 33,0 x 59,4 + 0,553 qm	