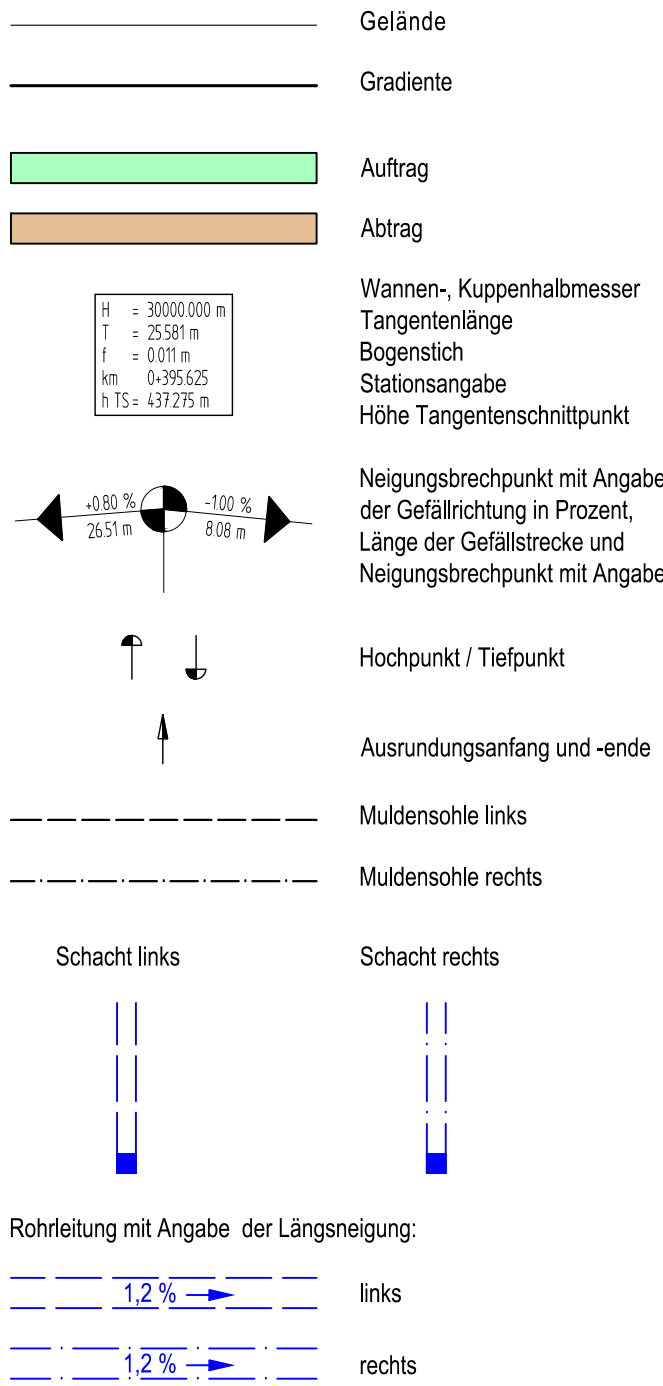




## Zeichenerklärung:



1	2	3	4	5	6	7	8
---	---	---	---	---	---	---	---

	I-S-T-W PLANUNGSGESELLSCHAFT MBH		Datum	Name
	Frankstraße 4 71636 Ludwigsburg Telefon: 07141/24238-0 Telefax: 07141/24238-99	Lederstraße 11 75365 Calw Telefon: 07051/59701-0 Telefax: 07051/59701-99	Am Schuppach 3 74523 Schwäbisch Hall Telefon: 0791/202386-0 Telefax: 0791/202386-99	gezeichnet 01.06.2018 Pe / Lei
			geprüft 01.06.2018 Ze	
			freigegeben 01.06.2018 Ze	

	Landratsamt Enzkreis Amt für Nachhaltige Mobilität Zähringer Allee 3 75177 Pforzheim		Datum	Name
			bearbeitet	

Nr.	Art der Änderung	Datum	Name

Anfangsstation	von Netzknoten	nach Netzknoten	Station
Endstation	7 1 1 1 9 0 5 5	7 1 1 1 9 0 4 5	0 0 0 0
	7 1 1 1 9 0 4 5	7 1 1 1 9 0 1 8	0 3 2 4

Lagesystem:	GK <input checked="" type="checkbox"/>	UTM <input type="checkbox"/>	Stand Kataster:	12 / 2012
Höhensystem:	DHHN12 <input checked="" type="checkbox"/>	NHN <input type="checkbox"/>	Bestandsvermessung:	12 / 2012

## FESTSTELLUNGSENTWURF

Straßenbauverwaltung Baden - Württemberg		Unterlage	6
Straße: K 4569		Blatt-Nr.	1
Nächster Ort: Flacht		Höhenplan	
PROJIS-Nr.:		Bau-km 0+003.250 bis 0+080	
PSP- Element:		Maßstab:	1:500/50
K 4569 / K 1017 Ausbau zwischen der L 1134 und der geplanten Südanbindung EWZ Weissach			
Bau-km 0+003.250 bis 2+120.000			
Aufgestellt: Pforzheim, den 04. Juni 2018 Landratsamt Enzkreis Amt für Nachhaltige Mobilität  gez. Wexel .....			
Geobasisdaten © Landesamt für Geoinformation und Landentwicklung Baden-Württemberg, www.lgl-bw.de, Az.: 2051 9 - 1/19 Geodaten © Landesvermessung Baden-Württemberg			