

generiert mit: L:\P\0207_CBD
 Projektprj: L:\car\B\prj\160463
 Projekt: 160463
 Plordatei: 02_Uebersichtskarte.PLT
 Plordatei: 02_Uebersichtskarte

Fläche: 0,177 m²
 Aktenzeichen: 20160463
 Benutzer: rot
 Plotdatum: 07.05.18
 STF-Datei: C:\CARD\CARD.STF

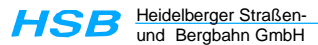


Breite: 59,5 cm
 Höhe: 29,7 cm
 Schutzvermerk nach DIN ISO 16016 beachten

KREBS + KIEFER

Version: 8.444



Antrag auf Planfeststellung gemäß § 28 PBefG

 Heidelberger Straßen- und Bergbahn GmbH 	69115 Heidelberg Kurfürsten - Anlage 42-50 Tel. 06221/513-0	Anlage: 2 Blätter: 1 Blatt: 2.1 Plan-Nr.:												
	68165 Mannheim Möhlstraße 27 Tel. 0621/465-0	<table border="1"> <thead> <tr> <th></th> <th>Datum</th> <th>Name</th> </tr> </thead> <tbody> <tr> <td>bearb.</td> <td></td> <td></td> </tr> <tr> <td>gepr.</td> <td></td> <td></td> </tr> </tbody> </table>		Datum	Name	bearb.			gepr.					
	Datum	Name												
bearb.														
gepr.														
Mannheim, den 07.05.2018 Bearbeitet im Auftrag der Rhein-Neckar-Verkehr GmbH		<table border="1"> <thead> <tr> <th></th> <th>Datum</th> <th>Name</th> </tr> </thead> <tbody> <tr> <td>bearb.</td> <td>Feb. 2018</td> <td>rot</td> </tr> <tr> <td>gez.</td> <td>Feb. 2018</td> <td>rot</td> </tr> <tr> <td>gepr.</td> <td>Feb. 2018</td> <td>tn</td> </tr> </tbody> </table>		Datum	Name	bearb.	Feb. 2018	rot	gez.	Feb. 2018	rot	gepr.	Feb. 2018	tn
	Datum	Name												
bearb.	Feb. 2018	rot												
gez.	Feb. 2018	rot												
gepr.	Feb. 2018	tn												
 Ingenieure GmbH Hiipertstraße 20 64295 Darmstadt T 06151 885-0 F 06151 885-150	Darmstadt, den 07.05.2018													
Maßstab 1:15000	Umbau der Endhaltestelle Kirchheimer Straße in Eppelheim													
Größe: 38,0 x 28,7	Übersichtskarte													
Ersatz für:	Zustand:	Ausgabe von:												
Breite: 59,5 cm	Höhe: 29,7 cm	Fläche: 0,177 m ²												